

NOME COMPLETO MULHER: Camila Fonseca de Sousa,  
CPF: 097.967.589-89, RG: 3.570.662, profissão: Dianista, renda: \_\_\_\_\_,  
telefone: \_\_\_\_\_, WhatsApp: (49)998263267, estado civil: ☒ solteira ( ) casada ( ) divorciada ( ) viúva ( ) união estável

NOME COMPLETO HOMEM: \_\_\_\_\_,  
CPF: \_\_\_\_\_, RG: \_\_\_\_\_, profissão: \_\_\_\_\_, renda: \_\_\_\_\_,  
telefone: \_\_\_\_\_, WhatsApp: \_\_\_\_\_, estado civil: ( ) solteiro ( ) casado ( ) divorciado ( ) viúvo ( ) união estável

ENDEREÇO QUE RESIDEM: Rua: Oscar Pelonio da Silva, n. 800,  
Bairro: Goytacaz, Cidade: Clevelândia

**DADOS DO LOTE A SER REGULARIZADO:**

Rua: Oscar Pelonio da Silva, n. 80,  
Bairro: Goytacaz, Cidade: Clevelândia

FORMA DE AQUISIÇÃO DO LOTE: ☒ contrato de compra e venda ( ) transferência ( ) doação ( ) permuta ( ) invasão (área municipal) | nome do antigo proprietário do lote (quem te vendeu ou doou o lote): \_\_\_\_\_ | a quanto tempo ocupa o lote: \_\_\_\_\_ | valor aproximado do lote sem benfeitoria: \_\_\_\_\_ | metragem do lote: \_\_\_\_\_ m<sup>2</sup> | possui mais algum imóvel? ( ) sim ☒ não | existe alguma edificação no lote? ☒ sim ( ) não | tipo de edificação: ( ) alvenaria ☒ madeira ( ) mista | número de pisos/andares: \_\_\_\_\_ | tipo de saneamento/esgoto: ( ) fossa ( ) filtro e sumidouro ☒ rede de esgoto ( ) poço negro ( ) outro: \_\_\_\_\_

**DADOS DE PAGAMENTO:**

Forma de pagamento: ( ) cartão de crédito ( ) boleto ( ) PIX | quantidade de parcelas: ( ) a vista ( ) 5 parcelas ( ) 10 parcelas ( ) 15 parcelas

\*Obs.: na opção parcelada o valor será acrescido de juros.

Camila Fonseca de Sousa

ASSINATURA MULHER OCUPANTE

ASSINATURA HOMEM OCUPANTE




REPÚBLICA FEDERATIVA DO BRASIL



GOVERNO DO ESTADO DO PIAUÍ  
SECRETARIA DE SEGURANÇA PÚBLICA  
INSTITUTO DE IDENTIFICAÇÃO "JOÃO DE DEUS MARTINS"



POLEGAR DIREITO



Família *família de Moura*  
ASSINATURA DO TITULAR

CARTEIRA DE IDENTIDADE

INTERPRINT LTDA.



VÁLIDA EM TODO O TERRITÓRIO NACIONAL

REGISTRO  
GERAL

3.570.662

DATA DE  
EXPEDIÇÃO

03/02/11

NOME  
CAMILA FONSECA DE SOUSA

FILIAÇÃO

ISMERINA DA CONCEIÇÃO FONSECA  
SALVADOR GONÇALVES DE SOUSA

NATURALIDADE

BOM JESUS-PI

DATA DE NASCIMENTO

14/06/1994

DOC. ORIGEM

CERT. NASC. 18787 L A59 F 076V

CPF

EXP BOM JESUS-PI 03/03/09

TERESINA - PI

ASSINATURA DO DIRETOR

CONES de Moraes

LEI Nº 7.116 DE 29/08/83 - DECRETO Nº 89.250/83

INTERPRINT LTDA.



# **Ministério da Fazenda**

**Secretaria da Receita Federal do Brasil**

**Comprovante de Situação Cadastral no CPF**

**Nº do CPF: 097.967.589-89**

**Nome da Pessoa Física: CAMILA FONSECA DE SOUSA**

**Situação Cadastral: REGULAR**

**Dígito Verificador: 00**





REPÚBLICA FEDERATIVA DO BRASIL  
REGISTRO CIVIL DAS PESSOAS NATURAIS

**CERTIDÃO DE NASCIMENTO**  
NOME  
CAMILA FONSECA DE SOUSA

CPF  
SEM INFORMAÇÃO

MATRÍCULA

077925 01 55 1998 1 00059 076 0018787 - 61

(LIVRO A: 59 TERMO: 18787 FOLHA: 76V)

DATA DE NASCIMENTO POR EXTENSO QUATORZE DO MÊS DE JUNHO DO ANO DE UM MIL, NOVECENTOS E NOVENTA E QUATRO DIA MÊS ANO  
14 06 1994

HORA DE NASCIMENTO 05:00 NATURALIDADE BOM JESUS/PI

MUNICÍPIO DE REGISTRO E UNIDADE DA FEDERAÇÃO BOM JESUS-PI LOCAL, MUNICÍPIO DE NASCIMENTO E UF HOSPITAL "SOUSA SANTOS", BOM JESUS/PI SEXO FEMININO

FILIAÇÃO ISMERINA DA CONCEIÇÃO FONSECA SALVADOR GONÇALVES DE SOUSA

AVÓS FIOMENA MARIA DA CONCEIÇÃO MANOEL FONSECA RAMUNDA GONÇALVES DE SOUSA JOÃO RODRIGUES DE SOUSA

GÊMEOS NÃO NOME E MATRÍCULA DOS GÊMEOS SEM INFORMAÇÃO

DATA DO REGISTRO POR EXTENSO QUATRO DO MÊS DE MARÇO DO ANO DE UM MIL, NOVECENTOS E NOVENTA E OITO NÚMERO DA DNV/DECLARAÇÃO DE NASCIDO VIVO SEM INFORMAÇÃO

AVERBAÇÕES/ANOTAÇÕES A ACRESCER SEM INFORMAÇÃO

NOME DO OFÍCIO: 2º Ofício de NOME E REGISTRO CIVIL

ORÇAL

REGISTRADOR: IVONE FELICIO BORGES PAULINO

MUNICÍPIO/UF: BOM JESUS-PI

ENDEREÇO: RUA TABELÃO RAMUNDO JOSÉ ROCHANº 576A CENTRO

TELEFONE: (89)3562-1276

E-MAIL:

Emolumentos pagos: Cartório: Fmju/uf: MP: Selo: Total: R\$  
2ª Via de nascimento, além da busca 17,00 3,40 0,43 21,09

2ª VIA

O conteúdo da certidão é verdadeiro. Dou fé.  
Data e local: BOM JESUS, PI, 24 de Junho de 2019.

Assinatura do Oficial

Ivone Felício Borges Paulino  
Tabelão Interina



## CONTRATO DE COMPRA E VENDA

São as partes neste contrato, de um lado:

ALFRINDO BUENO, brasileiro, portador da CI/RG nº 6.235.483-6 SSP/PR e com CPF nº 906.558.429-34, residente e domiciliado simplesmente como Vendedor, de um imóvel urbano conforme cláusulas e condições;

CAMILA FONSECA DE SOUSA, brasileira, portador da CI/RG nº 3.570.662 SSP/PI e com CPF nº 097.967.589-89, compradora do imóvel citado nas cláusulas;

ALDAIR JOSÉ GONZAGA DA SILVA, brasileiro, portador do CPF Nº 05948374998, denominado como testemunha.

Que neste ato mutuamente convencionam, outorgam e aceitam conforme as cláusulas e condições seguintes:

**CLAUSULA PRIMEIRA:** O vendedor é legítimo proprietário de um terreno com área urbana de 253 m<sup>2</sup> (Duzentos e Cinquenta e Três Metros Quadrados) do Lote Nº 03, Quadra Nº 04, sob nº de cadastro 6848-0 na Rua Oscar Pelonio da Silva, 267 e uma casa mista com área de 60,90 m<sup>2</sup>, na Cidade de Clevelândia PR, pelo valor de R\$ 40.000,00 (Quarente Mil Reais) o qual vende ao comprador conforme as condições seguintes:

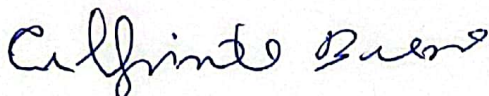
A presente compra e venda é ajustada em caráter irrevogável e irretratável e considera-se desde já perfeita e acabada nos termos do Art. 191 do Código Comercial e Art. 1128 do Código Civil Brasileiro

**CLAUSULA SEGUNDA:** O pagamento do presente contrato será feito da seguinte forma: À vista R\$ 5.000,00 (Cinco Mil Reais) em moedas corrente e um carro Volkswagen Gol 2015 Branco, com placa AYM 3104 no valor de R\$ 30.000,00 (Trinta Mil Reais), o restante no valor de R\$ 5.000,00 (Cinco Mil Reais) parcelado em 10x de R\$ 500,00 (Quinhentos Reais), sendo que a primeira parcela será quitada dia 10 de Julho de 2021 e as demais parcelas serão todo dia 10 de cada mês.

**CLAUSULA TERCEIRA:** O comprador declara ter recebido o referido imóvel em perfeito estado e aceita na maneira que se encontra sem nada a reclamar no futuro.

**CLAUSULA QUARTA:** A transferência do referido imóvel será feito após o pagamento da última prestação e ficará de inteira responsabilidade do comprador.


**CLAUSULA QUINTA:** a partir desta data, são de inteira responsabilidade do comprador os impostos, taxas, multas e o que vier a ter no futuro com imóvel.



Fica eleito o fórum da comarca de Clevelândia – PR, para dirimir qualquer dúvida ou controversa que venha ocorrer do presente contrato.

Clevelândia (PR) 11 de Junho de 2021.

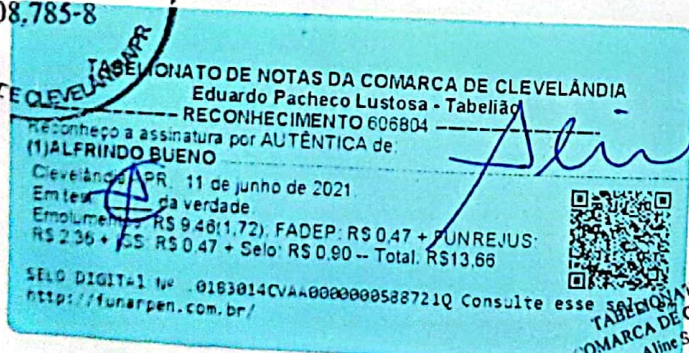
ALFRINDO BUENO (Vendedor)

Alfrindo Bueno  TABELIONATO DE NOTAS

CAMILA FONSECA DE SOUSA (Comprador(a))

Camila fonseca de souza

ALDAIR JOSÉ GONZAGA DA SILVA (TESTEMUNHA)



Aldair José Gonzaga da Silva

TABELIONATO DE NOTAS  
COMARCA DE CLEVELÂNDIA-PR  
Aline Salete Cosma  
Escriturante Substituta



# Deixe a conta de água por conta do débito automático

Informe-se na sua agência bancária  
Dúvidas? Ligue 0800 200 0115  
Ou vá até uma central de relacionamento



Autorize o débito automático da conta de água na sua conta corrente.

Assim você não precisa se preocupar com a data de vencimento, não fica em filas nem corre o risco de suspensão no abastecimento por atraso.

Se você é proprietário de casa na praia, tem mais uma razão para aproveitar essa facilidade.

É muito mais prático e seguro.



Endereço: Rua Engenheiros Rebouças, nº 1376  
CEP: 83.215-000 Curitiba - PR  
CNPJ MF: 76.484.013/0001-45  
Inscrição Estadual: 131.80380-54  
Site: www.sanepar.com.br  
Teleatendimento: 0800-200-0115  
WhatsApp: (41)99544-0115

## CONTA

NOME DO CLIENTE: CAMILA FONSECA DE SOUSA MATRÍCULA: 2497.0752  
ENDEREÇO: R OSCAR PELONIO DA SILVA NÚMERO: 800 Nº LADO: 28 Nº FRETE: 23  
CEP: 85.530-000 LOCAL: CLEVELANDIA  
NOTEIRO DE LEITURA: 078-17-09-078-67820 HIDRÔMETRO: Y19FA0901002-4-1 CAT - RES - COM - IND - UTP - POP: 011 001 000 000 000 000

QUALIDADE DA ÁGUA DISTRIBUÍDA	Turbidez	Cor	Cloro	Fluor	Coliformes Totais
Nº Mínimo de Amostras Exigidas	20	20	20		20
Nº Amostras Realizadas	20	20	20	17	20
Nº Amostras que Atenderam à Legislação	20	20	20	17	20

Conclusão: Todas as amostras atenderam à legislação.

HISTÓRICO DE PAGAMENTOS	Ano	Jan	Fev	Mar	Abr	Mai	Jun	Jul	Ago	Set	Out	Nov	Dez
2023	PAGO	X	PAGO	PAGO	PAGO	PAGO	PAGO	PAGO	PAGO	X	PAGO	PAGO	PAGO
2024	PAGO	PAGO	PAGO	X	X	X	X	X	X	X	X	X	X

DESCRIÇÃO DOS SERVIÇOS LANÇADOS	PREFEITURA(R\$)	SANEPAR(R\$)
TAXA DE LIXO	23,13	
MULTA TAXA DE LIXO	0,46	
AT. MONET. P/ ATRASO		0,15
MULTA AGUA		0,98
DEMAIS SERVIÇOS		1,64
FAIXAS DE CONSUMO	VOLUME	VALOR M3/R\$
RES MÍNIMO	5	48,97
		39,18

HISTÓRICO DE CONSUMO/m³	05/23	06/23	07/23	08/23	09/23	10/23	11/23	12/23	01/24	02/24	03/24
	3	8	11	9	0	12	9	6	10	4	0
DIAS DE CONSUMO	30										
DATA LEITURA	24/04/2024										
LEITURA ANTERIOR		378									
LEITURA ATUAL			378								
CONSUMO/m³											
REFERÊNCIA											04/2024
MOTIVO DA AUSÊNCIA DE LEITURA											
MÉDIA DE CONSUMO/m³											
ÚLTIMOS 5 MESES											7
VENCIMENTO											09/05/2024
PREVISÃO PRÓXIMA LEITURA	25/05/2024										
ÁGUA	48,97										
ESGOTO	39,18										
SERVIÇOS	26,36										
TOTAL											114,51

EMAIL SANEPAR: ATENDIMENTOAOCLIENTE@SANEPAR.COM.BR  
DEB. AUTOMATICO CAIXA AUTORIZA NO BANCO NOVAMENTE  
TRIBUTOS FEDERAIS - LEI 12.741 - VALOR APROXIMADO R\$ 9,63



CTRL: 2497.0752.0424.3179

82670000001-9 14510109202-4 40509249707-3 52042024319-5



PAGUE COM PIX



## INFORMAÇÕES COMPLEMENTARES

TURBIDEZ: ocorre devido às partículas em suspensão na água  
COR: ocorre devido às substâncias dissolvidas na água  
CLORO: produto químico utilizado para eliminar bactérias  
FLUOR: produto químico adicionado à água para prevenir a cárie dentária  
COLIFORMES TOTAIS: bactérias provenientes da natureza

- ❖ O Relatório Anual de Qualidade da Água está disponível em nossa página e pode ser solicitado pelo 0800 200 0115 e nas Centrais de Relacionamento.
- ❖ De acordo com o Art. 4º da Lei 12.007/2009, o Histórico de Pagamentos, constante nesta conta, substitui as contas mensais para comprovação de quitação, relativos aos meses nela consignados, não quitando outros débitos anteriores ou posteriores aos adicionados na conta, nem aqueles questionados judicialmente. Os meses que se encontram com o campo preenchido com a letra (X) significa que a conta está pendente, cancelada ou não existe conta para a referência e com a anotação "pago" que a conta está quitada.
- ❖ Autorize o débito automático da sua conta. Informe-se na sua agência bancária.
- ❖ Contas pagas após o vencimento há incidência de atualização monetária pelo variação do IPCA entre as datas de vencimento e pagamento, multa de 2% e juros de mora de 0,035% ao dia, conforme o Art. 125 da Resolução 003/2020 - AGEPAR. Atualização monetária, multa e juros de mora serão incluídos em conta futura.
- ❖ O não pagamento da conta poderá ocasionar a suspensão do abastecimento, conforme estabelecido no Decreto Federal 7.217/2010 e aplicará na sua inscrição no Cadastro Informativo Estadual - CADIN, conforme a Lei Estadual 13.460/2015.
- ❖ Informações sobre tarifas e onde pagar sua conta, acesse [www.sanepar.com.br](http://www.sanepar.com.br).
- ❖ Não há incidência de tributação estadual ou municipal nesta conta.
- ❖ É vedada a instalação de e eliminador do ar, bomba de sucção ou elementos estranhos na ligação de água, bem como a derivação da tubulação, conexão cruzada, violação ou retirada dos lacres da ligação, conforme o Art. 10 da Resolução 003/2020 - AGEPAR.
- ❖ Para fazer a leitura do hidrômetro, anote somente os números pretos, desconsiderando os números vermelhos, se houver.
- ❖ Para comunicar vazamentos, solicitar ou cancelar serviços, informações sobre o placar da cobrança da taxa de lixo, se houver, e outras informações ligue para 0800-200-0115 ou acesse [www.sanepar.com.br](http://www.sanepar.com.br).
- ❖ Todos os serviços prestados são lançados e faturados, exclusivamente, via conta. Caso solicitem qualquer valor em dinheiro em nome da Sanepar, não concorde e denuncie pelo site [www.canalintegro.com.br/sanepar](http://www.canalintegro.com.br/sanepar).
- ❖ Baixe o aplicativo Sanepar Mobile, disponível no Google Play e App Store.
- ❖ Mantenha seus dados cadastrais atualizados.
- ❖ Ouvidoria AGEPAR - telefone: 0800-644-2013.



Mais informações para você ➡

AUTENTICAÇÃO MECÂNICA

CONTRAVENIR CLIENTE

CNPJ SANEPAR 76.484.013/0001-45

MATRÍCULA 2497.0752 REFERÊNCIA 04/2024 VENCIMENTO 09/05/2024 VALOR 114,51

AUTENTICAÇÃO MECÂNICA

CONTRAVENIR SANEPAR



## Fazenda Laudejá

### RECIBO

**R\$ 2.080,00**

Eu, CAMILA FONSECA DE SOUZA – CPF: 097.967.589-89, recebi de LEONCIO DE SOUZA BRITO FILHO, CPF nº 003.588.511-49, a importância de R\$ 2.080,00 (Dois Mil e Oitenta Reais), referente a 26 diárias trabalhadas no mês de julho/24 – limpeza escritório/alojamento e balança escritório agrícola.

POR SER VERDADE FIRMO O PRESENTE RECIBO

Fazenda Laudejá, 31 de Julho 2024

---

Camila Fonseca de Souza  
CPF: 097.967.589-89





# MUNICÍPIO DE CLEVELÂNDIA

Pág 1 / 3

## IPTU e Taxas

### Espelho Cadastral

Cadastro Imobiliário: 63737,6848,37957 Data Espelho: 19/08/2024 23:59:59 Imprima Outros  
Proprietários: Não Ordem de Emissão: Cadastro Imobiliário Imprima endereço de correspondência: 0

Cadastro Imobiliário(Unidade): 6848		Ano Cadastro: 2024			
Informações do Imóvel					
Cadastro : 6848	Insc. Imob. : 43.04.000.4000.301	Insc. Imob. Anterior :			
Matricula : 0	Data Cadastro : 05/03/2002				
Endereço do Imóvel					
Logradouro : Rua OSCAR PELONIO DA SILVA, 264					
Bairro : 3 - AEROPORTO					
Complemento :	Inf. Comp. :				
Loteamento :	Edifício :	Bloco/Apto : /			
Quadra : 0004	Lote : 0003				
Garagem :	Loja :	Sala :			
Informações da Unidade					
Área Comum: 0,00	Afast. Frontal: 0,00	Nro. Pavimentos: 1	Área const. Unidade: 58,60		
Informações do Proprietário					
Proprietário : 59544 - CAMILA FONSECA DE SOUSA	CPF/CNPJ : 097.967.589-89	RG/Insc. Est. : 3.570.662			
Cidade : Clevelândia	Estado : PR	CEP : 85.530-000			
Bairro : 3 - AEROPORTO	Logradouro : Rua OSCAR PELONIO DA SILVA, 800				
3 - Informações Unidade					
Item	Conteúdo	Item	Conteúdo		
27 - Patrimonio	20 - Particular	38 - Ano construção	2005		
29 - Utilização	25 - Residencial	78 - Estrutura	20 - Madeira		
73 - Tipo	15 - Casa	80 - Paredes	89 - Madeira Bruta		
79 - Cobertura	27 - Cimento Amianto	82 - Revestim Princip	57 - Madeira		
81 - Forro	0 - Terreno	86 - Esquadrias	0 - Terreno		
83 - Instalação Sanitária	0 - Terreno	88 - Estado conservação	3 - Regular		
85 - Piso	0 - Terreno	198 - Alinhamento	2 - Recuada		
5 - Informações Gerais(UNIDADE)					
Item	Conteúdo	Item	Conteúdo		
43 - Situação	16 - Meio de Quadra	2 - Inscrição Cadastral	43040004000301		
53 - Isentar Col. Lixo	2 - NÃO	40 - Imune/Isento IPTU	14 - Não		
97 - Vlr Venal Calculado	3.694,24				
7 - Dados Migração(UNIDADE)					
Item	Conteúdo	Item	Conteúdo		
		8 - Seção	4 - Zona 04		
Informações do Terreno					
Cadastro : 63737	Insc. Imob. : 43.04.000.0003	Insc. Imob. Anterior :			
Matricula : 0	Data Cadastro : 05/03/2002				
Metragens					
Testada	Metragem	Seção	Logradouro	Bairro	CEP
Testada Principal	11.0000	422 - X	Rua OSCAR PELONIO DA SILVA	3 - AEROPORTO	85.530-000
Profundidade: 23,00		Área do Lote: 253,00	Total Unidade: 2	Área tot. const.: 80,38	
2 - Informações Terreno					
Item	Conteúdo	Item	Conteúdo		
45 - Pedologia	89 - Normal	26 - Ocupacao	74 - Construido		
89 - Muro/passeio	-	44 - Topografia	13 - Plano		
171 - Afastamento	0,00				
193 - Muro	2 - Sim				
195 - Meio Flo	2 - Sim				
4 - Informações Gerais(TERRENO)					
Item	Conteúdo	Item	Conteúdo		
41 - Isento TSU	11 - Não	2 - Inscrição Cadastral	43040004000301		
43 - Situação	16 - Meio de Quadra	40 - Imune/Isento IPTU	14 - Não		
53 - Isentar Col. Lixo	2 - NÃO	190 - Isento de Imposto	0 - Não		
191 - Isento de Col Lixo	0 - Não	192 - Isento Cons Vias	0 - Não		





# MUNICÍPIO DE CLEVELÂNDIA

Pág 2 / 3

IPTU e Taxas

Espelho Cadastral

Cadastro Imobiliário: 63737,6848,37957 Data Espelho: 19/08/2024 23:59:59 Imprime Outros  
Proprietários: Não Ordem de Emissão: Cadastro Imobiliário Imprime endereço de correspondência: 0

<b>Cadastro Imobiliário(Unidade): 37957</b>				<b>Ano Cadastro: 2024</b>	
<b>Informações do Imóvel</b>					
Cadastro : 37957		Insc. Imob. : 43.04.000.4000.902		Insc. Imob. Anterior :	
Matrícula : ,		Data Cadastro : 18/03/2019			
<b>Endereço do Imóvel</b>					
Logradouro : Rua OSCAR PELONIO DA SILVA, 264					
Bairro : 3 - AEROPORTO					
Complemento :		Inf. Comp. :		Bloco/Apto : /	
Loteamento :		Edifício :			
Quadra : 0004		Lote : 0003			
Garagem :		Loja :		Sala :	
<b>Informações da Unidade</b>					
Área Comum: 0,00		Afast. Frontal: 0,00		Nro. Pavimentos: 1	
				Área const. Unidade: 21,78	
<b>Informações do Proprietário</b>					
Proprietário : 59544 - CAMILA FONSECA DE SOUSA		CPF/CNPJ : 097.967.589-89		RG/Insc. Est. : 3.570.662	
Cidade : Clevelândia		Estado : PR		CEP : 85.530-000	
Bairro : 3 - AEROPORTO		Logradouro: : Rua OSCAR PELONIO DA SILVA, 800			
<b>3 - Informações Unidade</b>					
<b>Item</b>		<b>Conteúdo</b>		<b>Item</b>	
27 - Patrimonio		20 - Particular		38 - Ano construção	
29 - Utilização		25 - Residencial		78 - Estrutura	
73 - Tipo		66 - Galpão		80 - Paredes	
79 - Cobertura		27 - Cimento Amianto		82 - Revestim Princip	
81 - Forro		0 - Terreno		86 - Esquadrias	
83 - Instalação Sanitária		0 - Terreno		88 - Estado conservação	
85 - Piso		0 - Terreno		198 - Alinhamento	
				0	
				20 - Madeira	
				89 - Madeira Bruta	
				57 - Madeira	
				0 - Terreno	
				3 - Regular	
				3 - Fundos	
<b>5 - Informações Gerais(UNIDADE)</b>					
<b>Item</b>		<b>Conteúdo</b>		<b>Item</b>	
43 - Situação		16 - Meio de Quadra		2 - Inscrição Cadastral	
53 - Isentar Col. Lixo		2 - NÃO		40 - Imune/Isento IPTU	
97 - Vir Venal Calculado		3.694,00		43040004000002	
				14 - Não	
<b>7 - Dados Migração(UNIDADE)</b>					
<b>Item</b>		<b>Conteúdo</b>		<b>Item</b>	
				8 - Seção	
				4 - Zona 04	
<b>Informações do Terreno</b>					
Cadastro : 63737		Insc. Imob. : 43.04.000.0003		Insc. Imob. Anterior :	
Matrícula : 0		Data Cadastro : 05/03/2002			
<b>Metragens</b>					
Testada	Metragem	Seção	Logradouro	Bairro	CEP
Testada Principal	11.0000	422 - X	Rua OSCAR PELONIO DA SILVA	3 - AEROPORTO	85.530-000
Profundidade: 23,00		Área do Lote: 253,00		Total Unidade: 2	
				Área tot. const.: 80,38	
<b>2 - Informações Terreno</b>					
<b>Item</b>		<b>Conteúdo</b>		<b>Item</b>	
45 - Pedologia		89 - Normal		26 - Ocupacao	
89 - Muro/passeio		-		44 - Topografia	
171 - Afastamento		0,00		74 - Construido	
193 - Muro		2 - Sim		13 - Plano	
195 - Meio Fio		2 - Sim			
<b>4 - Informações Gerais(TERRENO)</b>					
<b>Item</b>		<b>Conteúdo</b>		<b>Item</b>	
41 - Isento TSU		11 - Não		2 - Inscrição Cadastral	
43 - Situação		16 - Meio de Quadra		40 - Imune/Isento IPTU	
53 - Isentar Col. Lixo		2 - NÃO		190 - Isento de Imposto	
191 - Isento de Col Lixo		0 - Não		192 - Isento Cons Vias	
				43040004000301	
				14 - Não	
				0 - Não	
				0 - Não	





Cadastro Imobiliário(Terreno): 63737			Ano Cadastro: 2024		
Informações do Imóvel					
Cadastro	: 63737	Insc. Imob. :	43.04.000.0003	Insc. Imob. Anterior :	
Matrícula	: 0			Data Cadastro :	05/03/2002
Endereço do Imóvel					
Logradouro	: Rua OSCAR PELONIO DA SILVA, 264				
Bairro	: 3 - AEROPORTO				
Complemento	:	Inf. Comp. :			
Loteamento	:	Edifício :	Bloco/Apto : /		
Quadra	: 0004	Lote :	0003		
Garagem	:	Loja :	Sala :		
Informações do Proprietário					
Proprietário	: 59544 - CAMILA FONSECA DE SOUSA	CPF/CNPJ :	097.967.589-89	RG/Insc. Est. :	3.570.662
Cidade	: Clevelândia	Estado :	PR	CEP :	85.530-000
Bairro	: 3 - AEROPORTO	Logradouro :	Rua OSCAR PELONIO DA SILVA, 800		
Metragens					
Testada	Metragem	Seção	Logradouro	Bairro	CEP
Testada Principal	11.0000	422 - X	Rua OSCAR PELONIO DA SILVA	AEROPORTO	85.530-000
Profundidade:	23,00	Área do Lote:	253,00	Total Unidade:	2
				Área tot. const.:	80,38
2 - Informações Terreno					
Item	Conteúdo		Item	Conteúdo	
45 - Pedologia	89 - Normal		26 - Ocupacao	74 - Construído	
89 - Muro/passeio	-		44 - Topografia	13 - Plano	
171 - Afastamento	0,00				
193 - Muro	2 - Sim				
195 - Meio Fio	2 - Sim				
4 - Informações Gerais(TERRENO)					
Item	Conteúdo		Item	Conteúdo	
41 - Isento TSU	11 - Não		2 - Inscrição Cadastral	43040004000301	
43 - Situação	16 - Meio de Quadra		40 - Imune/Isento IPTU	14 - Não	
53 - Isentar Col. Lixo	2 - NÃO		190 - Isento de Imposto	0 - Não	
191 - Isento de Col Lixo	0 - Não		192 - Isento Cons Vias	0 - Não	
6 - Dados Migração(TERRENO)					
Item	Conteúdo		Item	Conteúdo	
			8 - Seção	4 - Zona 04	